

Jornadas Ciudadanas

# El Anillo Verde de Sevilla y su Área Metropolitana.

Una visión  
ampliada  
y ciudadana



**RESISTEN Y  
CONCLUSIONES**

Otóno de 2023  
8 de septiembre  
5, 10, 19 y 26 de octubre

Coordinación:  
Red Sevilla por el Clima

Organización:  
ADTA  
Andalus  
Ecourbe  
Artistas por Tablada  
Parque Vivo Guadajira  
Red Utrera por el Clima  
sevillasemueve





# El Anillo Verde de Sevilla y su Área Metropolitana. Jornadas Ciudadanas.

"Las Jornadas sobre el Anillo Verde de Sevilla y su Área Metropolitana - Una visión ciudadana y ampliada- han sido coordinadas por la Asociación **Red Sevilla por el Clima** y organizadas conjuntamente con las siguientes entidades ambientales y sociales: **Asociación en Defensa del Territorio del Aljarafe (ADTA)**, **Asociación para la conservación del medio ambiente urbano (ECOURBE)**, **Asociación Red Utrera por el Clima**, **Asociación sevillasemueve**, **Asociación para la Supervivencia de la Naturaleza y el Medio Ambiente (Andalus)**, **Grupo Artistas por Tablada**, **Asociación Parque Vivo del Guadaira**.

El equipo responsable del diseño, organización y gestión de las Jornadas lo han constituido las siguientes personas: Antonio Alcántara, Rocía Arregui, Carmen Aycart, Antonio Fajardo, Pepa García, Enrique Hernández, Joaquín Jiménez, Manuel Libroero, Alberto Muñoz, Pedro Nieto, Francisco Oñate y Esperanza Portillo.

Los lugares de celebración han sido: Facultad de Bellas Artes de Sevilla y Casa de la Provincia de la Diputación de Sevilla.

Agradecimientos: José Reina (Casa de la Provincia) y Rocío Arregui (Facultad de Bellas Artes).

La financiación de las Jornadas ha tenido lugar mediante actividad de crowdfunding y aportaciones económicas de las asociaciones ADTA, Ándalus y Red Sevilla por el Clima.

En <https://adta.es/> tenéis más información sobre las Jornadas

Diseño y maquetación : Pedro Nieto  
Mi agradecimiento a Francisco Oñate y Antonio Fajardo por sus críticas y amabilidad al revisar una y mil veces estos documentos



Entidades colaboradoras:

## Justificación

El conjunto de los espacios libres de la ciudad de Sevilla ha crecido de manera notable en las dos últimas décadas gracias a los proyectos realizados en el marco del Convenio Marco de Colaboración entre el Ministerio de Medio Ambiente, la Confederación Hidrográfica del Guadalquivir y la Gerencia de Urbanismo para la realización de obras de Restauración Hidrológico-Forestal y de Protección de Cauces en el municipio de Sevilla y a las propias previsiones del Plan General de Ordenación Urbana vigente desde el año 2006. Sin embargo este conjunto de espacios dista mucho de ser un sistema interconectado, de cumplir las funciones que le fueron asignadas y no contemplan aún a un buen número de ellos calificados como zonas verdes en las determinaciones que marca el PGOU. Por otro lado el Plan de Ordenación del Territorio de la Aglomeración Urbana de Sevilla (2009) también identifica distintos elementos de gran interés como la cornisa del Aljarafe, algunos cursos fluviales, Los Alcores, etc., sin que tampoco haya cumplido la efectiva protección y puesta en valor de un buen número de estas zonas afectadas. Además se han dado las circunstancias de calificar como urbanizables algunos lugares de interés, como sucede con el Cortijo del Cuarto o los humedales de Sevilla Este, Parque Alcosa y Torreblanca.

La actuación de los poderes públicos, y singularmente del Ayuntamiento de Sevilla, ha estado marcada por una estrategia indecisa y algo confusa: por un lado se ha anunciado varias veces el inicio de un ambicioso proyecto conocido como el "Anillo Verde de Sevilla", formado por terrenos clasificados como tales en el plan general pero que hasta la fecha no han sido desarrollados. Tanto el propio Ayuntamiento como la Diputación Provincial de Sevilla, colaboradora en el proyecto, han previsto fondos europeos para su materialización y puesta en funcionamiento en el año 2026, sin que hasta la fecha se haya ejecutado ninguna de las seis fases previstas en el documento base.



Entidades colaboradoras:

# El Anillo Verde de Sevilla y su Área Metropolitana. Jornadas Ciudadanas

La situación de emergencia climática en la que nos encontramos, que en Sevilla se manifiesta con especial intensidad, hace cada vez más perentoria la ampliación y creación de nuevos espacios verdes y naturalizados que nos permitan afrontarla en las mejores condiciones posibles. Todas las estrategias, normativas y legislación de ámbito local, autonómico, estatal y europeo apuntan en esa dirección y el momento de implementarlas es ahora. Y la ciudadanía debe tener el papel que le corresponde y le ampara: la participación activa y colaboración sostenida en los proyectos que las administraciones democráticas desarrollan para el bien común de la población.

Hoy es necesario abordar por las administraciones y los actores sociales implicados las demandas y reivindicaciones ciudadanas sobre dichos lugares. Algunas históricas, como la recuperación pública de la Dehesa de Tablada, y otras más recientes como evitar la privatización del Cortijo del Cuarto o los humedales de Sevilla Este y detener los daños ambientales que se suceden en las riberas del Guadaira, La Isla de Tercia y otras zonas periféricas singulares.

Ahí reside la importancia de pensar y debatir la creación de un Anillo Verde Metropolitano, que amplíe y mejore el proyecto inicial formulado, y que haga de Sevilla y su Área Metropolitana un referente de las infraestructuras verdes de nuestro país.



Entidades colaboradoras:

# El Anillo Verde de Sevilla y su Área Metropolitana. Jornadas Ciudadanas

## Objetivos

- Dar conocer a la ciudadanía y a la opinión pública la situación y problemática de los espacios susceptibles de formar parte de este Anillo Verde Metropolitano.
- Proponer la ampliación de dicho proyecto, impulsado por el Ayuntamiento de Sevilla y la Diputación, con nuevos espacios de gran potencial natural e interés social (Tablada, Cortijo del Cuarto, Lagunas del Sapo, Los Gordales entre SE-30 y Puente de Hierro,...).
- Divulgar las actividades impulsadas desde la sociedad civil (Torreblanca Verde, La Tercia, Plataforma SAVE, Parque del Guadaira, Mesa Ciudadana por Tablada, etc.) y participación de entidades de ocio y turismo activo (senderistas, cicloturistas, ecuestres,...).
- Influir en los poderes públicos para que el proyecto Anillo Verde Metropolitano se impulse con la mayor participación ciudadana posible.
- Reflexionar sobre el modelo de relación entre las distintas piezas del sistema verde, desde la plaza o jardín de barrio hasta los grandes parques metropolitanos.
- Profundizar en el conocimiento de los recursos ambientales y paisajísticos de Sevilla y su Área Metropolitana y de sus distintas funciones ecológicas, didácticas, deportivas, saludables o ligadas al ocio.



Entidades colaboradoras:



# I Jornadas.

## EL ANILLO VERDE DE SEVILLA Y SU ÁREA METROPOLITANA.

### Una visión ciudadana y ampliada

## Conclusiones

La ciudad de Sevilla y su Área Metropolitana se ven afectadas por los rigores del cambio climático y las previsiones la sitúan como una de las áreas de gran vulnerabilidad de la región mediterránea según los informes científicos más recientes del IPCC (Grupo Intergubernamental de Expertos sobre el Cambio Climático) y otros organismos internacionales. La legislación obliga a las administraciones a actuar en consecuencia.

Las entidades ciudadanas, conscientes de que la revegetación y naturalización de las ciudades es un instrumento fundamental en la mejora climática urbana y en la salud física y mental de las personas, y preocupadas por la situación de emergencia climática que afecta a nuestra ciudad y su entorno, conforme a lo expuesto por las distintas asociaciones, instituciones y personas asistentes en estas Jornadas, exponen:



Entidades colaboradoras:

# El Anillo Verde de Sevilla y su Área Metropolitana. Jornadas Ciudadanas

## **PRIMERO. Mejorar el proyecto municipal de Anillo Verde de Sevilla.**

El proyecto de Anillo Verde formulado por el Ayuntamiento de Sevilla (2021) puede y debe ser mejorado sustancialmente con la incorporación, a sus más de 40 km de trazado lineal, de espacios emblemáticos de gran valor natural y rural para una población de más de un millón y medio de habitantes que conforman el Área Metropolitana de Sevilla. Isla de Tercia, Los Gordales, Dehesa de Tablada, Cortijo del Cuarto, Lagunas del Sapo o San Nicolás Oeste, entre otros, son lugares estratégicos enlazados por el anillo verde que añaden a sus valores naturales otros de características históricas, culturales y patrimoniales. Además, en distintas zonas de Sevilla y diversos municipios de su corona metropolitana, se desarrollan actuaciones lideradas por la ciudadanía que pueden completar esa red verde interconectada, alcanzando e incorporando también espacios rurales y agrícolas de singular interés.

## **SEGUNDO. Una propuesta metropolitana.**

Se considera imprescindible la conectividad del anillo con los principales recursos naturales, paisajísticos y patrimoniales del área metropolitana de Sevilla, el Bajo Guadalquivir, el Aljarafe, Los Alcores y otros lugares relacionados en esta malla territorial

## **TERCERO. El Anillo Verde debe ser también Azul.**

La red hidrográfica de ríos y arroyos constituye un conjunto de corredores verdes y ecológicos con gran potencial de comunicación entre muchos barrios de la ciudad. Restaurar sus tramos deteriorados y abandonados, recuperar sus riberas y establecer conexiones articuladas son actuaciones necesarias en las riberas del Guadalquivir, desde el río Rivera de Huelva al Guadaira, en los arroyos Tamarguillo y Ranillas, así como en los suelos portuarios y espacios fluviales análogos.



Entidades colaboradoras:

# El Anillo Verde de Sevilla y su Área Metropolitana. Jornadas Ciudadanas

## **CUARTO. La participación ciudadana indispensable.**

La ciudadanía debe cumplir su papel protagonista en la toma de decisiones de un bien para el interés general y tiene que participar desde sus inicios en el diseño, ejecución y seguimiento del proyecto de Anillo Verde de Sevilla y su Área Metropolitana. El proyecto debe someterse a información pública, garantizando su permeabilidad a las propuestas de los distintos actores sociales que sean susceptibles de enriquecerlo. La puesta en marcha de una actuación como el Anillo Verde es una gran oportunidad para cohesionar los movimientos y asociaciones ambientales y culturales de Sevilla e implantar canales estables de colaboración con las administraciones y entidades implicadas, públicas y privadas.

## **QUINTO. Un recurso para la movilidad sostenible.**

Las administraciones tienen que contemplar el Anillo Verde como un sistema interconectado de movilidad no motorizada entre los espacios públicos contemplados, incorporando ejes y corredores peatonales, ciclistas y cercanía del transporte público.

## **SEXTO. Complemento educativo y cultural de la población.**

El conocimiento de los valores ecológicos y culturales y su aportación a la educación ambiental de la población, son objetivos que contribuirán al bienestar colectivo y como instrumento eficaz para la protección y conservación del Anillo Verde.

## **SÉPTIMO. Otros espacios de interés.**

Considerar así mismo en su configuración otros recursos que integran el patrimonio natural, desde el arbolado presente en el viario urbano, el jardín de barrio, el parque metropolitano, los espacios agrícolas, los forestales y los espacios naturales protegidos en el territorio



Entidades colaboradoras:



# El Anillo Verde de Sevilla y su Área Metropolitana. Jornadas Ciudadanas

## **OCTAVO. Actualización ambiental del planeamiento.**

Tanto el Plan General de Ordenación Urbana de Sevilla (PGOU, 2006) y el Plan de Ordenación del Territorio de la Aglomeración Urbana de Sevilla (POTAUS, 2009) han de incorporar en sus documentos de planificación las actuaciones previstas por la normativa actual ante la situación de emergencia climática.

## **NOVENO. Plazo de implantación.**

Proponemos el horizonte 2030 para su ejecución, en coincidencia con los objetivos ambientales de reducción de gases de efecto invernadero y neutralidad climática que la ciudad de Sevilla ha asumido en sus distintas estrategias, acuerdos y declaraciones en el ámbito de la sostenibilidad urbana.

## **DÉCIMO. Un proyecto compartido y referente.**

Emplazamos al Ayuntamiento de Sevilla y a las administraciones competentes, Estado, Junta de Andalucía, Diputación de Sevilla y ayuntamientos metropolitanos, a crear un grupo de trabajo que incluya a las distintas entidades implicadas, asociaciones y sociedad civil, para iniciar el proyecto del Anillo de Sevilla y su Área Metropolitana y materializar una actuación referente en calidad de vida, empleo y riqueza.



Entidades colaboradoras:

## Anexo

- Desde el Acuerdo de París (2015) los distintos países del mundo han asumido los objetivos de adaptación, mitigación y resiliencia ante los efectos del cambio climático. La Unión Europea ha tomado la iniciativa poniendo en marcha iniciativas como el Pacto Verde Europeo (2019) y la Ley Europea del Clima (2021) y el deber de los países miembros de implantar estrategias y planes de acción con un primer horizonte de resultados fijados en el año 2030. España a su vez cuenta con una Ley de cambio climático y transición energética (2021) y un Plan Nacional de Adaptación al Cambio Climático (2021-2030), además de otros documentos de planeamiento estratégico como la Estrategia Nacional de Infraestructura Verde y de la Conectividad y Restauración Ecológicas (2021) para la creación de una red ecológica de espacios naturales y seminaturales por todo el territorio de nuestro país.

- La Ley de medidas frente al cambio climático y para la transición hacia un nuevo modelo energético en Andalucía (2018) y el Plan Andaluz de Acción por el Clima (2021-2030) obliga a todos los municipios a elaborar Programas Municipales contra el Cambio Climático. Por otro lado el Plan Director para la Mejora de la Conectividad Ecológica de Andalucía (2018) formula las directrices para la interconexión de los territorios con valores naturales y la creación de infraestructuras verdes que garanticen los flujos ecológicos y movilidad de las especies silvestres.



Entidades colaboradoras:

# Programa desarrollado. Índice general

**28 Septiembre**

Inauguración exposición:  
**Reflejos de Doñana en Sevilla.**

Mesa redonda y exposición

Casa de la Provincia. Plaza del Triunfo 1

**5 octubre**

**La Naturalización de las Ciudades**

(Conferencia, ponencias y debate)

Salón de actos, Facultad de Bellas Artes. Calle Laraña 3

**10 octubre**

**Espacios Verdes para la Ciudadanía**

(Conferencia, ponencias y debate)

Salón de actos, Facultad de Bellas Artes. Calle Laraña 3

**19 octubre**

**Vegetación y Cambio Climático**

(Conferencia, ponencias mesa redonda y debate)

Casa de la Provincia. Plaza del Triunfo 1

**26 octubre**

**Planificación Verde**

(Conferencia, ponencias mesa redonda y debate)

Casa de la Provincia. Plaza del Triunfo 1

**Actividades Paralelas**

Visitas guiadas a espacios del **Anillo Verde.**

Visitas guiadas a la exposición “Reflejos de Doñana en Sevilla”

Performance “Atasco de macetas”



Entidades colaboradoras:



# 28 septiembre

## Inauguración exposición

### “Reflejos de Doñana en Sevilla”

Casa de la Provincia. Diputación de Sevilla.

Plaza del Triunfo 1 Hora: 12:00

Mesa redonda. Artistas por Tablada y Red Sevilla por el Clima.

Casa de la Provincia. Diputación de Sevilla.

Plaza del Triunfo 1 Horario: 18:00 a 19:30 h



Entidades colaboradoras:

# "Jornadas Ciudadanas. El Anillo Verde de Sevilla y su Área Metropolitana"

## 28 septiembre

### Inauguración exposición "Reflejos de Doñana en Sevilla"

### Mesa redonda: Artistas por tablada y Red Sevilla por el Clima

La exposición pretende ofrecer **diferentes miradas y reflexiones sobre el paisaje de la metrópolis sevillana, sobre su riqueza y biodiversidad** (muy similar a la de la vecina Doñana), sobre su fragilidad y la dificultad de su conservación, así como de su gran carga simbólica, histórica y cultural. Está coordinada por artistas independientes, promovida por la Red Sevilla por el Clima y apoyada por investigadores de la Universidad de Sevilla.

Supone una continuación de una primera edición en la que **se reivindicó, de manera especial, la conservación como paraje natural de la Dehesa de Tablada.**

Se pretende ahora ofrecer, tanto en forma de obra artística, como a través de un ciclo de conferencias, un análisis plural y multidisciplinar, que **ponga en valor la conservación de la riqueza natural e histórica y que además propicie el debate sobre proyectos como el Anillo Verde Metropolitano y los corredores verdes**, impulsados por las distintas administraciones en el ámbito de sus actuaciones sobre el territorio, afrontando así los retos de las ciudades actuales y proyectando un futuro amable y saludable.

La exposición 'Reflejos de Doñana en Sevilla', una visión artística de la riqueza ambiental y cultural de los espacios naturales del entorno de Sevilla y su área metropolitana, que recoge también las amenazas que gravitan sobre muchas de estas zonas verdes.

La presentación institucional de la exposición se realizó por la mañana, con la asistencia de la totalidad de artistas que han colaborado con sus obras y de representantes de la Diputación de Sevilla, de la que depende la Casa de la Provincia. A la multitudinaria visita guiada posterior acudieron personalidades como los concejales Antonio Muñoz y Encarnación Aguilar, que compartieron con el público su emoción por las obras expuestas.

La muestra 'Reflejos de Doñana en Sevilla' permanecerá abierta a la ciudadanía hasta el 3 de diciembre, de 10:00 a 14:00 y de 18:00 a 21:00 horas de martes a sábado, y con horario solo de mañana los domingos. Cierra los lunes.



Entidades colaboradoras:

# "Jornadas Ciudadanas. El Anillo Verde de Sevilla y su Área Metropolitana"

Los artistas participantes son:

Alba Cortés, Alberto Donaire, Alberto Muñoz, Alonso Gil, Ana Aydillo, Ana Ruesga, Ángel Pantoja, Anna Jonsson, Arturo Comas, Aurelien Lortet, Bayunco, Cachito Vallés, Ceci Pica, Celia Macías, Charo Corrales, Cristina Pérez de Villar, Daniel Bilbao, David López Panea, David Rodríguez, Dionisio González, Ernesto Rosa, Esther Morcillo, Félix López de Silva, Fernando Infante, Javier Andrada, Javier Cano, Javier Parrilla, Juan José Fuentes, Laura Nogaedo, Laure Gómez, Mane Pérez Tapias, Manuel Cid, Mar García Ranedo, María Cañas, Marta G Rangel, May Andreu, Montse Caraballo, Olga Albillos, Paco Lara-Barranco, Paka Antúnez, Patricia Ruiz Soriano, Patricio Cabrera, Paz Pérez Ramos, Pedro Nieto, Pepe López, Pepa López Recio, Raquel Serrano, Rosa Vives-Almansa, Rocío Arregui, Ruth Morán, Sara Gallego y Txiki López. Además cuenta con la colaboración de la comisaria María Arregui Montero y el diseñador de El Golpe, Fernando Infante del Rosal.

Equipo coordinador: Rocío Arregui, Alberto Muñoz, Javier Cano y Manuel Cid.



Entidades colaboradoras:





# El Anillo Verde de Sevilla y su Área Metropolitana. Jornadas Ciudadanas

Ya por la tarde, más de un centenar de personas llenó por completo la sala en la que se celebró una mesa redonda en la que el colectivo Artistas por Tablada y la organización de las Jornadas del Anillo Verde presentaron esta iniciativa cultural como una simbiosis entre arte y activismo ciudadano. Artistas, asociaciones ambientales y público debatieron sobre la capacidad del arte como elemento transformador de la sociedad, capaz de modificar conciencias y comportamientos, impulsando nuevas actitudes ante nuestro entorno. La organización reivindicó el papel reivindicativo de los movimientos socioambientales a la hora de participar en los modelos y proyectos que las administraciones planean sobre el territorio, y agradeció que el colectivo de artistas hubiese sido capaz de plasmar esa misma reivindicación sobre los problemas reales de Sevilla en las obras presentadas a la exposición.

"El arte es uno de los últimos elementos de comunicación claros que pueden estimular a las personas a cambiar de actitud y comprometerse con la defensa del medio natural, de hacernos ver que en el terreno de la protección ambiental no está prevaleciendo la razón, y que debemos movilizarnos para hacer valer las joyas ambientales que tenemos en nuestro entorno", se señaló durante el debate.



Entidades colaboradoras:



# 5 de octubre

## LA NATURALIZACIÓN DE LAS CIUDADES

Presenta y modera : **Manuel Libroero.**

(Asociación para la Defensa del Territorio del Aljarafe- ADTA)

Conferencia inaugural. El Anillo Verde de Vitoria-Gasteiz.

**Fernando de Juana.** Jefe de la Unidad del Anillo Verde y Biodiversidad. Ayuntamiento Vitoria-Gasteiz.

Ponencia 1. Valores ecológicos de los espacios libres del área metropolitana de Sevilla. **Fernando Sancho.** Ecólogo.

Ponencia 2. Biodiversidad en el Anillo Verde. **Carlos Camacho.** Ándalus, investigador del CSIC.

Ponencias ciudadanas.

- Arbolado urbano. Plastas/Ni un árbol menos.
- Ciudadanía en zonas verdes. Huerto del Rey Moro y Pulmón Verde Arrayán.
- Huertos ecológicos urbanos. Fundación SAVIA.
- Parques Urbanos. Jardines de la Oliva.
- Patrimonio cultural en zonas verdes. Asociación Ben Baso.

Debate público.

**Lugar:** Salón de actos de la Facultad de Bellas Artes **C/ Laraña 3.** Sevilla  
**Hora: 18:00h**




Entidades colaboradoras:

## 5 de octubre LA NATURALIZACIÓN DE LAS CIUDADES

La experiencia del Anillo Verde de Vitoria Gasteiz ha protagonizado la primera jornada de debate en torno al proyecto del Anillo Verde Metropolitano y la estrategia de protección de las grandes zonas verdes de Sevilla. La sesión, con el título 'La naturalización de las ciudades', ha servido para conocer en profundidad el proyecto desarrollado en la capital vasca desde 1993 y para analizar la biodiversidad y los valores ecológicos, sociales y patrimoniales de las distintas áreas verdes de Sevilla por las que hasta el momento no se ha realizado la apuesta necesaria por parte de las instituciones públicas.

La primera jornada, desarrollada en la Facultad de Bellas Artes con la coordinación de Manuel Librero, de ADTA, contó con una ponencia inaugural del Jefe de la Unidad del Anillo Verde y Biodiversidad del Ayuntamiento de Vitoria Gasteiz, Fernando de Juana, quien expuso la experiencia del anillo verde de la capital vasca, uno de los mayores proyectos medioambientales desarrollados en el territorio español, que sirvió como impulso para que la designación de esta ciudad como capital verde europea en 2012. En total, se trata de un gran cinturón verde de 833 hectáreas y 90 kilómetros de itinerarios peatonales y ciclistas que une todos los grandes espacios naturales periurbanos.

Fernando de Juana subrayó que el anillo verde ha sido una oportunidad para recuperar espacios degradados que rodean la ciudad mediante su reforestación, restauración hídrica y habilitación de caminos y senderos que interconectan espacios verdes y zonas boscosas para usos recreativos y actividades en la naturaleza.



Entidades colaboradoras:





# El Anillo Verde de Sevilla y su Área Metropolitana. Jornadas Ciudadanas

El espacio que ocupa en el territorio funciona además como una zona de seguridad que amortigua las inundaciones cuando la red hídrica circundante transporta volúmenes torrenciales de agua.

El Anillo Verde de Vitoria Gasteiz tiene una gran demanda de uso público, no solo por los vitorianos sino por muchos visitantes de otros lugares. El proyecto, además, ha contado siempre con el consenso: todas las fuerzas políticas y sociales vascas han apoyado unánimemente esta iniciativa desde que se empezó a fraguar en los años 90 hasta hoy.

A continuación, y como contraste, el ecólogo y profesor universitario Fernando Sancho, manifestó las persistentes dificultades de Sevilla para poner en funcionamiento este tipo de proyectos verdes y la pérdida creciente de lo rural en el entorno de nuestra ciudad. Por su parte, el investigador del CSIC y miembro de Andalucía Carlos Camacho expuso la biodiversidad específica adaptada que detentan los medios urbanos y el gran potencial que un anillo verde tiene para aumentar la cantidad y variedad de especies naturales de la ciudad.

En este sentido, el proyecto del anillo verde metropolitano de Sevilla arrastra varios años de retrasos sin que se haya iniciado su ejecución y existen una serie de espacios verdes metropolitanos estratégicos que mantienen una situación de amenaza sobre su futuro y sobre los que no se ha realizado la adecuada intervención pública para su protección y puesta en valor.

Es el caso de la dehesa de Tablada, los humedales de Sevilla Este, los terrenos del Cortijo del Cuarto, las Riberas del Guadaíra o la Isla de Tercia.



Entidades colaboradoras:

# El Anillo Verde de Sevilla y su Área Metropolitana. Jornadas Ciudadanas

La problemática y pérdida del arbolado en nuestra ciudad, las conquistas vecinales de espacios verdes para el barrio, la riqueza patrimonial arquitectónica con problemas de conservación en varias zonas de la ciudad, el enorme presente y futuro de la agricultura y el consumo ecológico que podría acoger el futuro anillo verde y la perseverancia en las reivindicaciones de conservación de distintos parques sevillanos, fueron desarrollados por los seis representantes de asociaciones que llevan a cabo su compromiso en distintos proyectos diseminados por nuestra ciudad y que pusieron el colofón a la primera Jornada sobre el Anillo Verde de Sevilla y su Área Metropolitana. Concretamente, intervinieron Ni un árbol menos, Huerto del Rey Moro y Pulmón Verde Arrayán, Fundación SAVIA, Jardines de la Oliva y Asociación Ben Baso.

Esta primera sesión fue seguida por numeroso público y generó un amplio debate que refleja la importancia de estas jornadas sobre el Anillo Verde, organizadas por un grupo de colectivos, abiertas a la participación de la ciudadanía y que cuentan con instituciones, expertos y asociaciones. La Red Sevilla por el Clima coordina este amplio debate ciudadano junto a ADTA, Ecourse, Ándalus, Artistas por Tablada, Parque Vivo Guadaíra, Red Utrera por el Clima y Sevilla se mueve, con la colaboración de la Diputación y la Universidad de Sevilla.

En paralelo, se han organizado actividades de divulgación y sensibilización durante todo octubre. Hoy mismo, como parte de la celebración de la Noche en Blanco, habrá visitas guiadas a la muestra 'Reflejos de Doñana en Sevilla' de la Casa de la Provincia.



Entidades colaboradoras:

# 10 octubre

## ESPACIOS VERDES PARA LA CIUDADANÍA

Presenta y modera: **Enrique Hernández.**  
(Mesa por Tablada)

Ponencia 1. Vías Verdes: usos y posibilidades. **Carmen Aycart,**  
Consultora en Vías Verdes.

Ponencia 2. Espacios verdes para la salud física y mental.  
**Eliseo Monsalvete.** Iniciativa Sevilla Abierta.

Ponencia 3. Espacios verdes sobre el dominio público marítimo terrestre de Sevilla. **León García.** Servicio Provincial de Costas.  
Ministerio para la Transición Ecológica y el Reto Demográfico.

### Ponencias ciudadanas.

- Corredores verdes urbanos. Asociación Parque Vivo Guadaira.
- Bosque urbano en antiguo cauce Los Gordales. Red Sevilla por el Clima.
- Arbolado privado. SOS Santa Clara.
- Cortijo de Cuarto. Espacio Verde Cortijo de Cuarto.
- Riberas del Guadaira. Plataforma Salvemos el Guadaira.
- Humedales de Sevilla Este. Plataforma SAVE.
- El Río Pudío y su entorno verde. ADTA.
- Infraestructuras hidráulicas naturalizadas . Torreblanca Verde
- La Tercia. Ecologistas en Acción-Sevilla.

### Debate público.

**Lugar:** Sala de Juntas de la Facultad de Bellas Artes **C/ Laraña 3.** Sevilla  
**Hora:** 18:00h



Entidades colaboradoras:



# El Anillo Verde de Sevilla y su Área Metropolitana. Jornadas Ciudadanas

## 10 octubre ESPACIOS VERDES PARA LA CIUDADANÍA



La segunda jornada, moderada por Enrique Hernández, de la Mesa por Tablada, arrancó con la ponencia sobre las vías verdes de la consultora Carmen Aycart. Esta especialista subrayó el extraordinario éxito que han tenido en muchos territorios las vías verdes y que son una base para la construcción del anillo verde metropolitano. En

este sentido, Aycart incidió en que el río Guadalquivir es el gran recurso del área metropolitana, pero las administraciones lo han ignorado. Para aprovechar todo este potencial, es fundamental la colaboración interadministrativa.

En segundo lugar, Eliseo Monsalvete, de Iniciativa Sevilla Abierta, expuso los beneficios sobre el bienestar físico y mental de la ciudadanía que tienen las zonas verdes, hecho que se refleja en el enorme impacto positivo que tiene en la salud de las personas que viven cerca de zonas naturales. Asimismo, esta proximidad estimula la curiosidad, el bienestar espiritual y la resiliencia. De ahí la importancia de proyectos estratégicos como generar una red de vías verdes y sobre todo del gran anillo verde metropolitano que dotaría al entorno de la ciudad de una red de amplias zonas verdes conectadas.



Entidades colaboradoras:

# El Anillo Verde de Sevilla y su Área Metropolitana. Jornadas Ciudadanas

Por último, intervino León García, del Servicio de Costas del Ministerio de Transición Ecológica, que analizó específicamente las posibilidades de zonas verdes en el dominio público marítimo-terrestre. Mencionó las peculiaridades de este recurso, ya que la provincia de Sevilla tiene cerca de 600 kilómetros de dominio público en el estuario del Guadalquivir sometido a las mareas, pero está gestionado con pocos recursos, lo que ocasiona numerosos problemas administrativos puesto que la Ley prevé que en la zona marítimo-terrestre deben primar los usos naturales, mientras que en el estuario los usos son fundamentalmente agrarios. Este importante recurso, en el que Costas ha construido una red de caminos, sufre problemas por el abandono de las administraciones locales. León García felicitó en este sentido a las organizaciones ciudadanas que realizan con voluntarios recogidas de los residuos abandonados.



Dentro del turno de participación, nueve asociaciones y entidades intervinieron a continuación para manifestar sus puntos de vista sobre el Anillo Verde y los conflictos de determinados enclaves que componen el sistema de espacios libres. Parque Vivo del Guadaíra apuntó que el Parque Guadaíra, por su posición y configuración, ya funciona como un corredor verde, pero sus funciones deben ser potenciadas con una mejor conectividad a través de vías como La Palmera, o con la incorporación de otros espacios como el portuario vecino al parque o el sector degradado de Palmete.



Entidades colaboradoras:



# El Anillo Verde de Sevilla y su Área Metropolitana. Jornadas Ciudadanas

La Red Sevilla por el Clima propuso que en dos parcelas públicas existentes en Los Gordales, hoy abandonadas, se realice una iniciativa ciudadana de reforestación que en el futuro podría formar parte del Anillo Verde.

SOS Santa Clara puso como ejemplo la pérdida del arbolado privado observada en este barrio como resultado de la ineficacia de la normativa de protección del arbolado y de la pérdida de identidad de los barrios de tipología de ciudad-jardín en Sevilla.

El recientemente creado colectivo Espacio Verde Cortijo del Cuarto reivindicó la inclusión de esta finca pública en el futuro Anillo Verde, y la necesidad de que siga siendo un pulmón verde y ecológico para los barrios del Sur de la ciudad, para lo que debe mantener una gran parte de su espacio naturalizado, como refugio de fauna.

La veterana Plataforma Salvemos el Guadaíra señaló que el buen estado de las riberas del Guadaíra en la parte declarada como Monumento Natural contrasta con el abandono de otros lugares próximos, como el conflictivo espacio de Palmete, y abundó en que gracias a la participación ciudadana y a la intervención pública las riberas de este río se han convertido en un recurso de primer orden, cuyo éxito beneficia a la economía local.

La Plataforma SAVE documentó el interés ecológico de los humedales de Sevilla Este y Torreblanca y su situación muy amenazada por la construcción de la SE-35 y por ser terrenos incomprensiblemente clasificados como urbanizables, y consideró que su recuperación debe ir de la mano de proyecto del Anillo Verde en el sector Este de la ciudad.



Entidades colaboradoras:



# El Anillo Verde de Sevilla y su Área Metropolitana. Jornadas Ciudadanas

La Asociación para la Defensa del Territorio del Aljarafe (ADTA), que impulsó el proyecto de recuperación del río Pudío, extrajo como principales conclusiones de esta iniciativa de renaturalización para el Anillo Verde que éste debe ser un proyecto participado por la ciudadanía, ágil en su planteamiento y desarrollo y, sobre todo, que se establezcan los mecanismos de gestión administrativa para garantizar su mantenimiento y la sostenibilidad de la inversión.

Torreblanca Verde explicó las numerosas iniciativas emprendidas para naturalizar un barrio muy gris y sin espacios verdes. En relación al Anillo Verde, propuso la renaturalización del Canal de los Presos, para lograr la conexión con el río Guadaíra, así como la recuperación de los humedales próximos.

Por último, Ecologistas en Acción abordó la situación administrativa de los terrenos públicos de La Tercia, al Norte de la Isla de la Cartuja, ahora propiedad de la Junta de Andalucía, espacio muy deteriorado donde se están llevando a cabo varias iniciativas de renaturalización del cauce del Tamarguillo y de reforestación.



Entidades colaboradoras:

# 19 octubre

## VEGETACIÓN Y CAMBIO CLIMÁTICO

Presenta y modera: **Pepa García Jaén.**  
( Red Sevilla por el Clima)

Ponencia 1. Importancia de las infraestructuras verdes ante el cambio climático. **Fernando Magdaleno**, Subdirector General de Biodiversidad Terrestre y Marina. Ministerio para la Transición Ecológica y el Reto Demográfico.

Ponencia 2. Recursos metropolitanos ante el cambio climático: la Dehesa de Tablada. **Enrique Hernández**, Geógrafo. Mesa Ciudadana por Tablada.

Mesa redonda. Desarrollo de un sistema verde y espacios libres en el área metropolitana de Sevilla: retos y oportunidades.

- **María Luisa Iglesias**, Directora General de Arbolado, Parques y Jardines. Ayuntamiento de Sevilla.
- **Juan Lluch**, Comisario adjunto de la Confederación Hidrográfica del Guadalquivir. Ministerio para la Transición Ecológica y el Reto Demográfico.
- **Alejandro Cuetos**. Representante de Ecologistas en Acción.

Debate público.

**Lugar:** Salón de actos de la Casa de la Provincia. **Plaza del triunfo, 1.** Sevilla  
**Hora: 18:00h**



Entidades colaboradoras:

# El Anillo Verde de Sevilla y su Área Metropolitana. Jornadas Ciudadanas

19 octubre  
**VEGETACIÓN Y CAMBIO CLIMÁTICO**



La importancia de los espacios verdes como protección contra el cambio climático centra la tercera sesión de las Jornadas del Anillo Verde una iniciativa ciudadana que pretende impulsar el paralizado proyecto de conectar y proteger los estratégicos espacios verdes que circundan la ciudad

Esta Jornada fue moderada por Pepa García Jaén, de la Red Sevilla por el Clima y se inicia con la ponencia 'Importancia de las infraestructuras verdes ante el cambio climático'. La ponencia estuvo a cargo de Fernando Magdaleno, subdirector General de Biodiversidad Terrestre y Marina del Ministerio para la Transición Ecológica y el Reto Demográfico. En la misma línea, la segunda ponencia abordará los '**Recursos metropolitanos ante el cambio climático: la Dehesa de Tablada**' y será pronunciada por **Enrique Hernández**, geógrafo de la Mesa Ciudadana por Tablada.



Entidades colaboradoras:



# El Anillo Verde de Sevilla y su Área Metropolitana. Jornadas Ciudadanas



Tras las dos conferencias iniciales, la sesión de este 19 de octubre continuó con la mesa redonda **‘Desarrollo de un sistema verde y espacios libres en el área metropolitana de Sevilla: retos y oportunidades’**,

En ella participaron María Luisa Iglesias de la Cueva, directora General de Arbolado del Ayuntamiento de Sevilla; Juan Lluch, comisario adjunto de la Confederación Hidrográfica del Guadalquivir; y Alejandro Cuetos representante de Ecologistas en Acción. La mesa redonda finalizó con un debate entre ponentes y público asistente.



Entidades colaboradoras:

# 26 octubre

## PLANIFICACIÓN VERDE

Presenta y modera: **Manuel Fernández.**  
(Sevilla se Mueve)

Ponencia 1. Renaturalización urbana y resiliencia climática. **Ángela Lara**, Arquitecta. Universidad de Sevilla.

Ponencia 2. Proyecto Anillo Verde en Sevilla. **Javier Gómez**, Técnico del Servicio de Parques y Jardines. Ayuntamiento de Sevilla.

Ponencia 3. Proyecto Anillo Verde en el ámbito provincial. **Manuel David García**, Ingeniero Provincial. Área de Servicios Públicos Supramunicipales. Diputación de Sevilla.

Ponencia 4. Proyecto Corredor Verde Distrito Urbano Portuario. **Rafael Carmona**, Presidente Autoridad Portuaria de Sevilla.

Mesa redonda. El sistema verde en el PGOU y el POTAUS ante la situación de emergencia climática.

- **Fernando Vázquez**, Gerente de Urbanismo, Ayuntamiento de Sevilla.
- **Eduardo Martínez Zúñiga**, Arquitecto y Asesor técnico de Gaesco. Asociación de Constructores y Promotores de Sevilla.
- **Nuria Canivell**, Decana del Colegio Oficial de Arquitectos de Sevilla.
- **Indalecio de la Lastra**, Ingeniero de Caminos. Movimiento Ambiental.

Debate público.

Conclusiones y Clausura

**Lugar:** Salón de actos de la Casa de la Provincia. **Plaza del triunfo**, 1. Sevilla  
**Hora:** 18:00h



Entidades colaboradoras:

# El Anillo Verde de Sevilla y su Área Metropolitana. Jornadas Ciudadanas

## 26 octubre PLANIFICACIÓN VERDE



Con una cuarta sesión dedicada a la Planificación Verde han finalizado las jornadas organizadas por ocho asociaciones ecologistas.

Tras la introducción de Antonio Fajardo (Parque Vivo Guadaira) destacando la autofinanciación de las mismas, la necesidad de coordinación permanente entre las asociaciones sevillanas y la exitosa experiencia colaborativa entre artistas y movimiento ambiental, la arquitecta Ángela Lara habló por videoconferencia sobre restauración hidrológica y resiliencia climática y destacó que si bien la ciudad de Sevilla se había enfrentado con eficacia a la situación de sequía e inundaciones, no lo había hecho de la misma manera contra las olas de calor, a las que denominó “la asesina silenciosa”. Comparó las inversiones realizadas en infraestructuras grises (300 millones de euros) frente a las infraestructuras verdes (20 millones de euros). Frente a esta situación preocupante alabó las iniciativas ciudadanas de demanda de zonas verdes que han provocado la renaturalización de grandes espacios urbanos y propuso que el nuevo Anillo Verde sea también azul, procurando la recuperación de los arroyos entubados o canalizados, como Ranilla, operaciones muy beneficiosas por proporcionar servicios ecosistemas con múltiples ventajas para los recursos agua, calidad del aire y riqueza ecológica



Entidades colaboradoras:



# El Anillo Verde de Sevilla y su Área Metropolitana. Jornadas Ciudadanas

Javier Gómez, técnico del servicio de Parques y Jardines, comentó el proceso de identificación del corredor de 42 kilómetros y 2.000 hectáreas llamado a componer el futuro Anillo Verde, proyecto desde que se viene hablando desde 1998 y que está basado fundamentalmente en terreno de dominio público. Señaló que el Servicio de Parques y Jardines carece de los recursos y competencias para impulsarlo y que hay sectores que ya podrían iniciarse al existir las infraestructuras construidas por el Servicio de Costas del Ministerio de Sostenibilidad, como las márgenes del Guadalquivir.

Manuel García, ingeniero de la Diputación de Sevilla, y el equipo redactor del Plan de Movilidad Sostenible de la Provincia de Sevilla, resaltaron que este plan, ahora en exposición pública, incluye en su propuesta de movilidad peatonal y ciclista una parte importante de los recursos propuestos para la construcción del Anillo Verde, y además conecta a este recurso con algunas de las poblaciones del área metropolitana utilizando recursos como vías pecuarias o caminos públicos.

Por último, el presidente de la Autoridad Portuaria, Rafael Carmona, comentó las principales propuestas del Master-Plan del Distrito Urbano Portuario, entre las que destacan la construcción del Parque del Puerto que permitirá la conexión desde el Parque del Guadaíra a la dársena a través de una pasarela naturalizada, así como el uso peatonal de la avenida Conde del Guadalhorce y la reurbanización de Las Razas. Confirmó que una de las primeras actuaciones será la construcción de ese Parque y que esta operación permitirá la conectividad del futuro Anillo Verde con los parques históricos a través de las riberas del Guadalquivir.



Entidades colaboradoras:

# El Anillo Verde de Sevilla y su Área Metropolitana. Jornadas Ciudadanas


La mesa redonda, que dio lugar a un animado debate, giró sobre el polémico asunto de la posible urbanización de Tablada, que Fernando Vázquez, gerente de Urbanismo, defendió por ser una opción incluida en el programa de gobierno, dando lugar a intervenciones de los asistentes que recordaron el carácter inundable de este territorio, y reclamaron que el nuevo equipo del gobierno oiga a la ciudadanía y no atienda a los intereses de unos pocos propietarios.

Todos los intervinientes destacaron que el PGOU y el POTAUS se han quedado desfasados y no responden a la realidad de emergencia climática, ni a las exigencias del mercado, reclamando nuevos instrumentos de planificación.

Los asistentes coincidieron en la necesidad de ejecutar el proyecto de Anillo Verde, y concretamente la decana del Colegio de Arquitectos, Nuria Canivell, consideró fundamental crear conciencia e interrelacionar los espacios. El ingeniero Indalecio de la Lastra puso el énfasis que este proyecto puede convertir a Sevilla en un referente, que debe ser participado.

Sobre la situación del mercado de la vivienda en Sevilla hubo de nuevo un intenso debate por el escaso desarrollo del suelo urbanizable previsto en el PGOU, ya que de las 58.000 previstas en el PGOU solo se habían desarrollado las 4.000 en ejecución en Palmas Altas. Martínez Zúñiga responsabilizó a los sucesivos ayuntamientos que no fueron capaces de realizar los sistemas generales necesarios, ya que buena parte de los grandes paquetes de suelo están en manos de bancos, y no de los promotores. Frente a distintas intervenciones que defendían que no existe demanda de vivienda privada en la ciudad ni crecimiento demográfico, Zúñiga puso el ejemplo de Entrenúcleos, en Dos Hermanas.

La jornada concluyó con la lecturas de las conclusiones provisionales a cargo del presidente de la Red Sevilla por el Clima, Francisco Oñate, y de la urbanista, Pepa García Jaén, en las que se insistió en la necesidad de renaturalizar las ciudades y, concretamente, en la materialización del Anillo Verde antes de 2030.



Entidades colaboradoras:

# ACTIVIDADES PARALELAS

## Visitas guiada exposición “Reflejos de Doñana en Sevilla” coordinadas por Rocío Arregui:

- Viernes 6 octubre a las 20h (**Noche en Blanco**)
- Sábado 21 de octubre
- Jueves 16 noviembre a las 20h

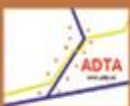
## Visitas guiadas a espacios del Anillo Verde por las asociaciones participantes:

- **Humedales del Este.** Plataforma Save/Torreblanca Verde. Sábado 14 de octubre a las 11h. **Salida:** Calle Profesor Manuel Olivencia Ruiz 41, Sevilla Este.
- **Tablada.** Mesa ciudadana por Tablada. Sábado 21 de octubre a las 11h. **Salida:** Puerta del IES Carlos Haya.
- **Isla de Tercia.** Ecologistas en Acción. Sábado 28 de octubre a las 11h. **Salida:** aparcamiento del Parque del Alamillo junto al edificio de RTVE.
- **Cortijo del Cuarto.** Espacio Verde Cortijo del Cuarto. Sábado 4 de noviembre a las 11h. **Salida:** Ermita de Valme.

**Acción de limpieza de Basuraleza en Tablada. Quique Bolsitas , Ándalus y otras Asociaciones.** 29 octubre a las 10h. **Salida:** Puerta del IES Carlos Haya

## Performance cierre de la Exposición.: “Atasco de macetas” Coordinado por Alberto Muñoz.

**Fecha:** viernes 27 de octubre a las 12h.



Entidades colaboradoras:



# El Anillo Verde de Sevilla y su Area Metropolitana. Jornadas Ciudadanas



REFLEJOS DE  
**Doñana**  
EN **Sevilla**  
ARTISTAS POR LA  
DEHESA DE TABLADA



Entidades colaboradoras:



# El Anillo Verde de Sevilla y su Area Metropolitana. Jornadas Ciudadanas

Una **Acción colectiva + performance** del artista *Alberto Muñoz Santos* donde el objetivo principal es mostrar la inquietud de la sociedad de naturalizar la ciudad. Una acción por y para la vecindad, donde se reivindique las necesidades de espacios públicos, de espacios de sombra, de compartir, de la vuelta a los orígenes donde la naturaleza se palpa.

Un atasco de peatones en una calle de la ciudad de Sevilla, siendo la propuesta la calle Romero Murube, al encontrarse junto a la Casa de la Provincia donde en la actualidad se encuentra la exposición *Reflejos de Doñana en Sevilla*.



**ATASCO DE  
MACETAS**

Acción colectiva ideada por  
**Alberto Muñoz Santos**

**27 DE OCTUBRE**  
C/ JOAQUÍN ROMERO MURUBE  
**¡TRAJE TU 12.00  
MACETA! 13.00**

COLABORAN:



Entidades colaboradoras:

# El Anillo Verde de Sevilla y su Área metropolitana. Una visión ampliada y ciudadana

**Isla de Tercia**

**Jornadas  
Otoño de 2023**

**Lagunas  
del Sapo**

**Los Gordales  
Dehesa  
de Tablada**

**Cortijo del  
Cuarto**

**Coordinación:**  
Red Sevilla por el Clima

**Organización:**

- ADTA.
- Andalus.
- Ecourbe.
- Artistas por Tablada.
- Parque Vivo Guadaira.
- Red Utrera por el clima.
- Sevilla se mueve.

**Entidades colaboradoras:**

- Diputación de Sevilla.
- Facultad de BBAA.



Entidades colaboradoras: